












znaki pionowe










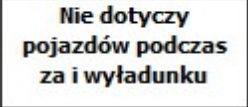

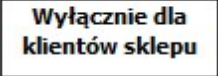

Odcinek drogi: POZNA SKA

Przebieg: Droga krajowa nr 5 - ul. B. Chrobrego - ul. Wjazdowa - ul. Andrzejewskiego - ul. Dworcowa - ul. Mos

Kilometra : 0+000 - 1+430

Km	Strona	Kody znaków	Nazwa znaku	Obraz znaku	Rodzaj	Data ustawienia	Stan	Rozmiar	Sposób mocowania	Roźmie- szczenie	Wysoko- ustawienia (m)	Nr decyzji
0+006	rodek (na jeźdźni)	B-2	Zakaz wjazdu		inne		brak danych	brak danych	lampa lub stup energetyczny	pionowo		
0+008	rodek (na jeźdźni)	C-9	Nakaz jazdy z prawej strony znaku		inne		brak danych	brak danych	ogrodzenie	pionowo		
0+011	lewa	E-5	Drogowskaz do dzielnicy miasta, do miejsca, do obiektu		inne		brak danych	brak danych		pionowo		
0+017	lewa	E-8	Drogowskaz do plaży lub miejsca kpielowego		inne		brak danych	brak danych		pionowo		
0+024	lewa	A-7	Ust p pierwsze stwa		inne		brak danych	brak danych		pionowo		
0+051	rodek (na jeźdźni)	C-9	Nakaz jazdy z prawej strony znaku		inne		brak danych	brak danych		pionowo		
0+804	prawa	A-17	Dzieci		inne		brak danych	brak danych		pionowo		
0+848	prawa	D-15	Przystanek autobusowy		inne		brak danych	brak danych		pionowo		
0+867	prawa	B-36,T-25a	Tabliczka wskazuj ca pocz tek zakazu postoju lub zatrzymywania		inne		brak danych	brak danych		pionowo		
0+871	prawa	D-6	Przej cie dla pieszych		inne		brak danych	brak danych		pionowo		
0+881	lewa	D-6	Przej cie dla pieszych		inne		brak danych	brak danych		pionowo		

Km	Strona	Kody znaków	Nazwa znaku	Obraz znaku	Rodzaj	Data ustawienia	Stan	Rozmiar	Sposób mocowania	Rozmieszczenie	Wysokość ustawienia (m)	Nr decyzji
0+920	lewa	A-17	Dzieci		inne		brak danych	brak danych		pionowo		
0+928	lewa	B-36	Zakaz zatrzymywania si		inne		brak danych	brak danych		pionowo		
0+960	prawa	D-6	Przej cie dla pieszych		inne		brak danych	brak danych		pionowo		
0+966	lewa	D-6	Przej cie dla pieszych		inne		brak danych	brak danych		pionowo		
0+966	prawa	T-30,D-18	Parking		inne		brak danych	brak danych		pionowo		
1+051	prawa	B-1,T-Inf	Tabliczka informacyjna (biała)		inne		brak danych	brak danych		pionowo	0	
1+051	lewa	E-5	Drogowskaz do dzielnicy miasta, do miejsca, do obiektu		inne		brak danych	brak danych		pionowo		
1+057	prawa	T-30,D-18	Parking		inne		brak danych	brak danych		pionowo		
1+067	lewa	B-36,T-25a	Tabliczka wskazuj ca pocz tek zakazu postoj u lub zatrzymywania		inne		brak danych	brak danych		pionowo		
1+074	lewa	E-4	Drogowskaz w ksztalcie strzaly do miejscowo ci podaj cy do niej odleglo		inne		brak danych	brak danych		pionowo		

Km	Strona	Kody znaków	Nazwa znaku	Obraz znaku	Rodzaj	Data ustawienia	Stan	Rozmiar	Sposób mocowania	Rozmieszczenie	Wysokość ustawienia (m)	Nr decyzji
1+097	lewa	E-4	Drogowskaz w kształcie strzały do miejscowości podanej do niej odległość		inne		brak danych	brak danych		pionowo		
1+183	prawa	D-6	Przejdź dla pieszych		inne		brak danych	brak danych		pionowo		
1+193	lewa	D-6	Przejdź dla pieszych		inne		brak danych	brak danych		pionowo		
1+194	prawa	B-36	Zakaz zatrzymywania się		inne		brak danych	brak danych		pionowo		
1+225	prawa	D-18	Parking		inne		brak danych	brak danych		pionowo		
1+234	lewa	D-30	Obozowisko (kemping)		inne		brak danych	brak danych		pionowo		
1+238	lewa	E-5	Drogowskaz do dzielnicy miasta, do miejsca, do obiektu		inne		brak danych	brak danych		pionowo		
1+247	prawa	B-33	Ograniczenie prędkości		inne		brak danych	brak danych		pionowo		
1+260	prawa	B-36,T-Inf	Tabliczka informacyjna (biała)	 	inne		brak danych	brak danych		pionowo	0	
1+329	prawa	D-18,T-Inf	Tabliczka informacyjna (biała)	 	inne		brak danych	brak danych		pionowo	0	
1+366	prawa	A-17	Dzieci		inne		brak danych	brak danych		pionowo		

Km	Strona	Kody znaków	Nazwa znaku	Obraz znaku	Rodzaj	Data ustawienia	Stan	Rozmiar	Sposób mocowania	Rozmieszczenie	Wysokość ustawienia (m)	Nr decyzji
1+366	lewa	B-1,T-Inf	Tabliczka informacyjna (biała)	 <div style="border: 1px solid black; padding: 2px; display: inline-block;"> <p>Nie dotyczy: WBK, ALMY Zakładu Andrzejewskiego</p> </div>	inne		brak danych	brak danych		pionowo		
1+401	prawa	B-21	Zakaz skr tu w lewo		inne		brak danych	brak danych		pionowo		
1+408	prawa	D-6	Przej cie dla pieszych		inne		brak danych	brak danych		pionowo		
1+411	lewa	B-36	Zakaz zatrzymywania si		inne		brak danych	brak danych		pionowo		
1+425	lewa	B-2	Zakaz wjazdu		inne		brak danych	brak danych		pionowo		